

39294377  
2019-08-07  
12:47:46

PROVINCE OF NEW BRUNSWICK  
COUNTY OF SAINT JOHN


I, JONATHAN TAYLOR, of the City of Saint John in the  
County of Saint John and Province of New Brunswick, DO HEREBY  
CERTIFY:-

1. That I am the Common Clerk of the said City of Saint John,  
15 Market Square, P.O. Box 1971, Saint John, N.B. E2L 4L1 and as such  
have the custody of the minutes and records of the Common Council of  
the said City of Saint John and of the Common Seal of the said City.
  
2. That hereto attached and marked "A" is a true copy of a by-  
law entitled "By-law Number C.P. 106-19 A Law to Amend the Municipal  
Plan By-law", enacted by the Common Council of The City of Saint John  
on the 17th day of June, A.D. 2019.
  
3. That I have carefully compared the said by-law with the  
original and the same is a true copy thereof.

D A T E D at The City of Saint John on the 11th day of July,  
A.D. 2019.

IN TESTIMONY WHEREOF, I, the said  
Common Clerk of The City of Saint John have  
hereunto affixed the Common Seal of the said  
City the day and year as written above.



  
Jonathan Taylor  
Common Clerk

39294336

2019-08-07

12:44:18

**BY-LAW NUMBER C.P. 106-19  
A LAW TO AMEND THE  
MUNICIPAL PLAN BY-LAW**

**ARRÊTÉ N° C.P. 106-19  
ARRÊTÉ MODIFIANT L'ARRÊTÉ  
RELATIF AU PLAN MUNICIPAL**

Be it enacted by The City of Saint John in Common Council convened, as follows:

Lors d'une réunion du conseil communal, The City of Saint John a édicté ce qui suit :

The Municipal Plan By-law of The City of Saint John enacted on the 30th day of January, A.D. 2012 is amended by:

L'arrêté concernant le plan municipal de The City of Saint John décrété le 30 janvier 2012 est modifié par :

1 Amending Schedule A - City Structure, by redesignating a parcel of land with an area of approximately 7242 square metres, located at 1007-1019 Millidge Avenue, also identified as PID Nos. 00048397 and 00048389, from *Stable Area* and *Park and Natural Area* to *Employment Area* classification;

1 la modification de l'annexe A - Structure de la municipalité, afin de faire passer la désignation d'une parcelle de terrain d'une superficie d'environ 7242 mètres carrés, située au 1007-1019, rue Millidge, et portant les NID 00048397 et 00048389, de *secteur stable* et *parc et aire naturelle* à *secteur d'emploi*;

2 Amending Schedule B - Future Land Use, by redesignating the same parcel of land from *Stable Residential* and *Park and Natural Area* to *Stable Commercial* classification;


2 la modification de l'annexe B - Utilisation future des sols, afin de faire passer la désignation de la parcelle de terrain précitée de *secteur résidentiel stable* et *parc et aire naturelle* à *secteur commercial stable*;


- all as shown on the plans attached hereto and forming part of this by-law.

- toutes les modifications sont indiquées sur les plans ci-joints et font partie du présent arrêté.

IN WITNESS WHEREOF The City of Saint John has caused the Corporate Common Seal of the said City to be affixed to this by-law the 17<sup>th</sup> day of June, A.D. 2019 and signed by:

EN FOI DE QUOI, The City of Saint John a fait apposer son sceau communal sur le présent arrêté le 17 juin 2019, avec les signatures suivantes :

  
\_\_\_\_\_  
Mayor

  
\_\_\_\_\_  
Common Clerk/Greffier communal



First Reading - June 3, 2019  
Second Reading - June 3, 2019  
Third Reading - June 17, 2019

Première lecture - le 3 juin 2019  
Deuxième lecture - le 3 juin 2019  
Troisième lecture - le 17 juin 2019

~~I certify that this instrument is registered or filed in the~~

~~J'atteste que cet instrument est enregistré ou déposé au bureau de l'enregistrement du comté de~~

~~County Registry Office, New Brunswick~~


~~Nouveau-Brunswick~~

~~date/date time/heure number/numéro~~

~~Registrar-Conservateur~~

APPROVED pursuant to the Community Planning Act

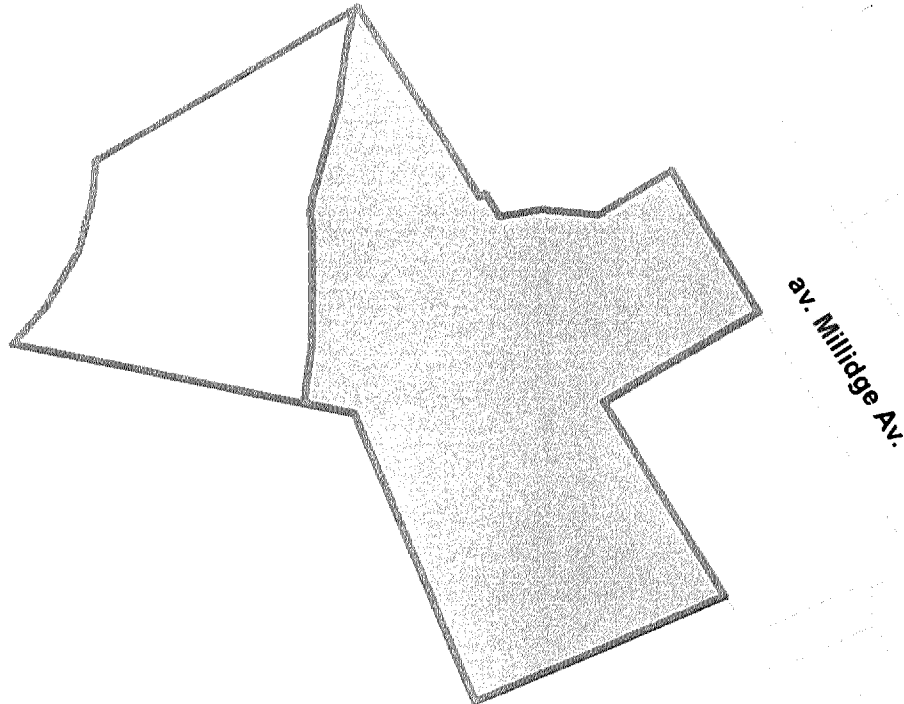
APPROUVÉ En application de la loi sur l'urbanisme

  
\_\_\_\_\_  
for - Minister / pour le/la Ministre  
Environment and Local Government  
Environnement et Gouvernements locaux

July 18, 2019  
\_\_\_\_\_  
Date

GROWTH & COMMUNITY DEVELOPMENT SERVICES  
SERVICE DE LA CROISSANCE ET DU DÉVELOPPEMENT COMMUNAUTAIRE  
**MUNICIPAL DEVELOPMENT PLAN / PLAN D'AMÉNAGEMENT MUNICIPAL**


Amending Schedule A  
Modifiant annexe A



**FROM / DE**

**TO / À**

Stable Area  
Secteur stable



Park and Natural Area  
Parc ou aire naturelle



Employment Area  
Secteur d'emploi

**Applicant:** Geordie Ring

**Location:** 1007-1019 Millidge Avenue

**PID(s)/NIP(s):** 00048389, portion of/de 00048397

**Considered by P.A.C./considéré par le C.C.U.:** May 22 mai, 2019

**Enacted by Council/Approuvé par le Conseil:**

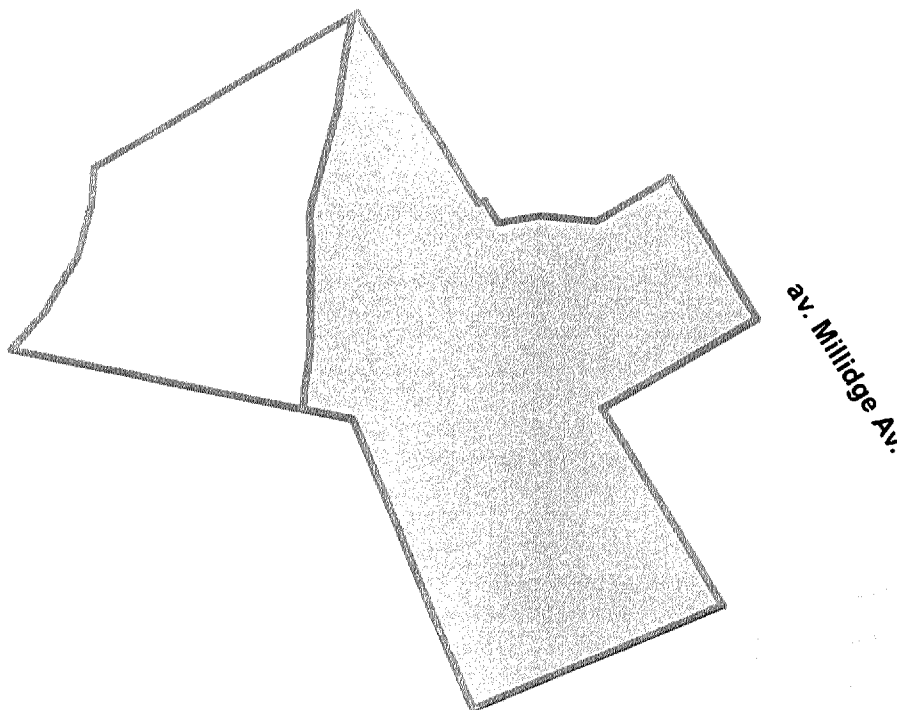
**Filed in Registry Office/Enregistré le:**

**By-Law #/Arrêté #**

**Drawn By/Créée Par:** Andrew Pollock **Date Drawn/Carte Créée:** June 4 juin, 2019

GROWTH & COMMUNITY DEVELOPMENT SERVICES  
SERVICE DE LA CROISSANCE ET DU DÉVELOPPEMENT COMMUNAUTAIRE  
**MUNICIPAL DEVELOPMENT PLAN / PLAN D'AMÉNAGEMENT MUNICIPAL**

Amending Schedule B  
Modifiant annexe B



**FROM / DE**

**TO / À**

Stable Residential  
Secteur résidentiel stable



Park and Natural Area  
Parc ou aire naturelle



Stable Commercial  
Secteur commercial stable



**Applicant:** Geordie Ring

**Location:** 1007-1019 Millidge Avenue

**PID(s)/NIP(s):** 00048389, portion of/de 00048397

**Considered by P.A.C./considéré par le C.C.U.:** May 22 mai, 2019

**Enacted by Council/Approuvé par le Conseil:**

**Filed in Registry Office/Enregistré le:**

**By-Law #/Arrêté #**

**Drawn By/Créée Par:** Andrew Pollock **Date Drawn/Carte Créée:** June 4 juin, 2019