



SAINT JOHN

WEEKLY CONSTRUCTION UPDATE  
Utilities & Infrastructure Services  
Services d'utilité publique et d'infrastructure  
(506) 658-4455 / [service@saintjohn.ca](mailto:service@saintjohn.ca)  
<http://www.saintjohn.ca>



Construction Update/Nouvelles hebdomadaires August 17, 2023/ le 17 aout 2023

Drive with Caution or Use Alternate Routes  
de recharge

Conduisez prudemment ou utilisez un trajet


Police Will Be Monitoring Traffic

La police surveillera la circulation



Expect Traffic Interruptions

S'attendre à des interruptions de la circulation



CITY OF SAINT JOHN PROJECTS



<b>NEW/NOUVEAU</b>	
 <p><b><u>Traffic Advisory – Market Place Underpass Northbound Lane to Westbound On-Ramp at Exit 120</u></b> Gateway Operations wishes to advise that the northbound lane across the Market Place underpass leading to the westbound on-ramp at Exit 120 will be restricted to 3.3 metres from August 15th to September 29th. The width restriction is required to accommodate rehabilitation activities.</p> <p>We remind motorists to drive with caution through construction zones.</p> <p><b>For inquiries please contact:</b> Gateway Operations 1-888-860-8399 <a href="mailto:operations@gatewayops.ca">operations@gatewayops.ca</a></p>	 <p><b><u>Avis de circulation – Passage inférieur de Market Place Voie en direction nord vers bretelle d'accès en direction ouest à la sortie 120</u></b> Gateway Operations souhaite vous aviser que la voie en direction nord traversant le passage inférieur de Market Place menant à la bretelle d'accès en direction ouest à la sortie 120 sera limité à 3,3 mètres du 15 août au 29 septembre. La restriction de largeur est nécessaire pour permettre les activités de réhabilitation.</p> <p>Nous rappelons aux automobilistes de conduire avec prudence dans les zones de construction.</p> <p><b>Pour toute demande, veuillez contacter :</b> Gateway Operations 1-888-860-8399 <a href="mailto:operations@gatewayops.ca">operations@gatewayops.ca</a></p>

<p><b><u>Contract 2022-17: Sydney Street (Broad Street to Tin Can Beach) – Street Reconstruction and Harbour Passage Extension</u></b></p> <p><b>August 14, 2023</b> – The work generally involves the renewal of the watermain and sanitary sewer and full street reconstruction on Sydney Street from Broad Street to Broadview Avenue and new concrete curb and asphalt paving on Sydney Street from Broadview Avenue to Tin Can Beach . The project also includes the extension of the Harbour Passage multi-use trail including new concrete walkway, decorative light fixtures, decorative fencing, benches, bike rack and landscaping on Sydney Street from Broad Street to Tin Can Beach. Local access will be maintained but delays should be expected. Please obey traffic signage or choose an alternate route.</p> <p><b>Anticipated Completion: November 15, 2023</b></p>	<p><b><u>Contrat 2022-17 : Rue Sydney (de la rue Broad à la plage Tin Can Beach) – Reconstruction de la rue et prolongement du Passage du Port</u></b></p> <p><b>14 août 2023</b> – Les travaux comportent en général le renouvellement de la conduite principale et de l’égout sanitaire et la reconstruction complète de la rue sur la rue Sydney, de la rue Broad à l’avenue Broadview, et une nouvelle bordure de béton et le pavage asphalté de la rue Sydney, de l’avenue Broadview à la plage Tin Can Beach. Le projet comprend également le prolongement du sentier multifonctionnel du Passage du Port, y compris un passage pour piétons en béton, de l’éclairage décoratif, des clôtures décoratives, des bancs, des supports à vélo et de l’aménagement paysager sur la rue Sydney, de la rue Broad à la plage Tin Can Beach. L’accès local sera maintenu, mais des ralentissements sont à prévoir. Veuillez respecter les panneaux de signalisation ou choisir un autre itinéraire.</p> <p><b>Date d’achèvement prévue : 15 novembre 2023</b></p>
 <p><b><u>MARSH CREEK BRIDGE(M120) ON ASHBURN LAKE ROAD FULLY CLOSED</u></b></p> <p>The Department of Transportation and Infrastructure (DTI) wishes to advise the travelling public that the Marsh Creek Bridge (M120) on Ashburn Lake Rd will be closed to thru traffic starting at 6 pm on <b>Monday August 21st, 2023</b>, to approximately 1 pm on <b>August 22<sup>nd</sup>, 2023</b>, and is necessary to carryout repairs to the structure. Signage will be in place.</p> <p>The Department reminds motorists to reduce speed and drive safely and to check <b>NB511</b> for updates</p>	 <p><b><u>LE PONT MARSH CREEK (M120) SUR LA ROUTE DU LAC ASHBUN COMPLÈTEMENT FERMÉ</u></b></p> <p>Le ministère des Transports et de l'Infrastructure (DTI) souhaite informer le public voyageur que le pont Marsh Creek (M120) sur la route du lac Ashburn sera fermé à la circulation à partir de 18 h le <b>lundi 21 août 2023</b> jusqu'à environ 13 h le <b>22 août, 2023</b> et est nécessaire pour effectuer des réparations à la structure. Une signalisation sera mise en place.</p> <p>Le Ministère rappelle aux automobilistes de réduire leur vitesse et de conduire prudemment et de vérifier <b>NB511</b> pour les mises à jour.</p>
<p><b>CONTINUING/ENCOURS:</b></p>	

<p><b><u>Contract 2021-18: Candlewood Lane – Sewer Separation</u></b>  <b>July 24, 2023</b> – The work involves the installation of storm sewer mains and associated appurtenances in the Candlewood Lane area, including a short section on University Avenue.</p> <p>Local access will be maintained but delays should be expected. Marked detours will be in place. Please obey traffic signage or choose an alternate route.</p> <p><b>Anticipated Completion: September 15, 2023</b></p>	<p><b><u>Contrat n° 2021-18 : Rue Candlewood - Séparation des égouts</u></b>  <b>Le 24 juillet 2023</b> – Le travail comprend l’installation de conduites d’égouts pluviaux et d’accessoires connexes dans la zone de la rue Candlewood, y compris un court tronçon de l’avenue University.</p> <p>L’accès local sera maintenu, mais des ralentissements sont à prévoir. Des détours marqués seront en place. Veuillez respecter les panneaux de signalisation ou choisir un autre itinéraire.</p> <p><b>Date prévue de l’achèvement des travaux : Le 15 septembre 2023</b></p>
<p>  <b><u>Traffic Advisory – Kilometer Marker 123 - Westbound</u></b></p> <p>Gateway Operations wishes to advise that a single westbound lane closure near kilometer marker 123 of Route 1 will remain in place between June 19, 2023, and August 04, 2023. The lane closure will alternate between the passing lane and driving lane as needed to accommodate rehabilitation activities.</p> <p>We remind motorists to drive with caution through construction zones.</p> <p><b>For inquiries please contact:</b>  Gateway Operations  1-888-860-8399  <a href="mailto:operations@gatewayops.ca">operations@gatewayops.ca</a></p>	<p>  <b><u>Avis de circulation – borne kilométrique 123 - en direction ouest</u></b></p> <p>Gateway Operations souhaite vous aviser qu'une fermeture de voie unique en direction ouest, près de borne kilométrique 123 de la route 1, restera en place entre le 19 juin 2023 et le 4 août 2023. La fermeture de voie alternera entre la voie de dépassement et la voie de conduite pour accueillir les activités de réhabilitation.</p> <p>Nous rappelons aux automobilistes de conduire avec prudence dans les zones de construction.</p> <p><b>Pour toute demande, veuillez contacter :</b>  Gateway Operations  1-888-860-8399  <a href="mailto:operations@gatewayops.ca">operations@gatewayops.ca</a></p>
<p><b><u>Public Space at Market Slip &amp; Harbour Passage Extension</u></b></p>	<p><b><u>Espace public à Market Slip et prolongement du Passage du port</u></b></p>

<p>The work will involve the removal and replacement of sidewalk and curb on Water Street between the entrance to Market Square (near pedway) to Civic #2 Water Street (Budget Car Rental). The west sidewalk on Water Street will be closed to pedestrians and a lane reduction will affect south bound traffic.</p> <p>Delays should be expected. Please slow down in the construction zone and obey traffic signage or choose an alternate route.</p> <p><b>Anticipated completion: July 31, 2023</b></p>	<p>Les travaux comprendront l'enlèvement et le remplacement du trottoir et de la bordure de la rue Water entre l'entrée de Market Square (près de la voie piétonnière) et le numéro municipal 2 de la rue Water (Budget Car Rental). Le trottoir ouest de la rue Water sera fermé aux piétons et une réduction de voie affectera la circulation en direction sud.</p> <p>Des retards sont à prévoir. Veuillez ralentir dans la zone de construction et respecter les panneaux de signalisation ou choisir un autre itinéraire.</p> <p><b>Achèvement prévu : 31 juillet 2023</b></p>
<p><b><u>Contract 2022-14: Rockwood Park Redevelopment Project Phase III</u></b></p> <p><b>May 4, 2023</b> – The project involves improvements in Rockwood Park in and around the Duck Pond at the intersection of Fisher Lakes Drive and Lake Drive South. Fisher Lakes Drive between Lily Lake and the Duck Pond will be widened, trails will be added, and a pavilion structure and other landscape features will be installed around the Duck Pond. Access to the campground will be maintained, but there may be some delays.</p> <p>Effective May 29, 2023, Fisher Lakes Drive between Lily lake and the Duck Pond has been reopened to traffic and the marked detour via Hawthorne Avenue Extension has been removed. Due to continued construction activities along this section of Fisher Lakes Drive, the road will be reduced to one lane with flaggers controlling traffic movements during the day. This section will return to two-way traffic in the evenings after construction activities have concluded each day.</p> <p><b>Anticipated Completion: August 31, 2023</b></p>	<p><b><u>Contrat 2022-14 : Phase III du projet de réaménagement du parc Rockwood</u></b></p> <p><b>Le 4 mai 2023</b> - Le projet comprend l'apport d'améliorations au parc Rockwood autour de l'étang à canards à l'intersection de la promenade Fisher Lakes et la promenade Lake Sud. La promenade Fisher Lakes sera élargie entre le lac Lily et l'étang à canards sera agrandi, des sentiers seront ajoutés et une structure de pavillon et d'autres aménagements paysagers seront installés autour de l'étang à canards. L'accès au terrain de camping sera maintenu, mais il pourrait y avoir des retards.</p> <p>À compter du 29 mai 2023, la promenade Fisher Lakes au croisement du lac Lily et de l'étang aux canards a été réouverte au trafic et le détour marqué par l'extension de l'avenue Hawthorne a été enlevé. En raison de la poursuite des activités de construction le long de cette section de la promenade Fisher Lakes, la route sera réduite à une voie avec des signaleurs contrôlant les mouvements de la circulation pendant la journée. Cette section reviendra à la circulation dans les deux sens le soir après la fin des travaux de construction chaque jour.</p> <p><b>Achèvement prévu : 31 août 2023</b></p>

<p><b><u>Contract 2022-11: Peters Street (Waterloo Street to Coburg Street)</u></b></p> <p>The work will involve the renewal of the watermains and sanitary and storm sewer mains as well as full street reconstruction on Peters Street (Waterloo Street to Coburg Street).</p> <p>Local access will be maintained but delays should be expected. Please obey traffic signage or choose an alternate route.</p> <p><b>Anticipated completion: August 31, 2023</b></p>	<p><b><u>Contrat 2022-11 : rue Peters (de la rue Waterloo à la rue Coburg)</u></b></p> <p>Les travaux comprendront le renouvellement de la conduite d'eau majeure et des conduites principales d'égouts sanitaires et pluviaux, ainsi que la reconstruction complète de la rue Peters (entre la rue Waterloo et la rue Coburg).</p> <p>L'accès local sera maintenu, mais l'on pourrait s'attendre à des ralentissements. Veuillez respecter les panneaux de signalisation routière ou choisir un autre itinéraire.</p> <p><b>Date d'achèvement prévue : 31 août 2023</b></p>
<p><b><u>Contract 2021-14: Germain Street (St. James Street to Lower Cove Loop) &amp; Lower Cove Loop</u></b></p> <p><b>April 18, 2023</b> – For Germain Street the remaining work generally involves the renewal of the watermain and sanitary and storm sewer mains and full street reconstruction from St. James Street to Lower Cove Loop. A section of sanitary sewer will also be renewed on Ross Street from Germain Street to Civic #43.</p> <p>Local access will be maintained but delays should be expected. Marked detours will be in place. Please obey traffic signage or choose an alternate route.</p> <p><b>Anticipated Completion: August 25, 2023</b></p>	<p><b><u>Contrat 2021-14 : rue Germain (de la rue St. James à Lower Cove Loop) et Lower Cove Loop</u></b></p> <p><b>Le 18 avril 2023</b> — Pour la rue Germain, le reste des travaux comprend généralement le renouvellement de la conduite d'eau majeure et des conduites principales d'égouts sanitaires et pluviaux et la reconstruction complète de la rue, depuis la rue St. James jusqu'à Lower Cove Loop. Une section d'égout sanitaire sera également renouvelée sur la rue Ross, entre la rue Germain et le numéro municipal 43.</p> <p>L'accès local sera maintenu, mais l'on pourrait s'attendre à des ralentissements. Des détours marqués seront en place. Veuillez respecter les panneaux de signalisation routière ou choisir un autre itinéraire.</p> <p><b>Date d'achèvement prévue : 25 août 2023</b></p>
 <p><b><u>Traffic Advisory – Harbour Bridge</u></b></p>	 <p><b><u>Avis de circulation – pont Harbour</u></b></p>

<p><b>April 2, 2023</b> – The Department of Transportation and Infrastructure advises the travelling public that the Saint John Harbour Bridge will be reduced to two lanes until Nov 30, 2023.</p> <p><b>For inquiries please contact:</b>  <b>1-833-384-4111</b></p>	<p><b>Le 2 avril 2023</b> - Le ministère des Transports et de l'Infrastructure avise le public voyageur à la circulation sur le pont du port de Saint John sera réduite à deux voies au 30 novembre 2023.</p> <p><b>Pour toute demande, veuillez contacter :</b>  <b>1-833-384-4111</b></p>
 <p><b><u>Traffic Advisory – Mill Street Viaduct – Southbound</u></b></p> <p><b>April 13, 2023</b> -Gateway Operations wishes to advise that a single lane closure in the southbound direction of the Mill Street Viaduct will remain in place between April 10, 2023 until October 20, 2023</p> <p>We remind motorists to drive with caution through construction zones.</p> <p><b>For inquiries please contact:</b>  Gateway Operations  1-888-860-8399</p>	 <p><b><u>Avis de circulation – Viaduc de la rue Mill – en direction sud</u></b></p> <p><b>Le 13 avril 2023</b>- Gateway Operations souhaite informer qu'une fermeture à voie unique en direction sud du viaduc de la rue Mill restera en place entre le 10 avril 2023 et le 20 octobre 2023.</p> <p>Nous rappelons aux automobilistes de conduire avec prudence dans les zones de construction.</p> <p><b>Pour toute demande, veuillez contacter :</b>  Gateway Operations  1-888-860-8399</p>
<p><b><u>Contract 2022-03: Pitt Street (St. James Street to Broad Street) and Britain Street (Pitt Street to Wentworth Street)</u></b></p> <p><b>April 10, 2023</b> – The work generally involves the renewal of the watermain and sanitary and storm sewer mains and full street reconstruction on Pitt Street from St. James Street to Broad Street and on Britain Street from Pitt Street to St. James Street.</p>	<p><b><u>Contrat 2022-03 : Rue Pitt (de la rue St. James à la rue Broad) et rue Britain (de la rue Pitt à la rue Wentworth)</u></b></p> <p><b>Le 10 avril 2023</b> - Les travaux comprennent généralement le renouvellement des conduites principales d'eau et des égouts sanitaires et pluviaux ainsi que la reconstruction complète sur la rue Pitt, de la rue St. James à la rue Broad, et sur la rue Britain, de la rue Pitt à la rue St. James.</p>

