



**SAINT JOHN**



**WEEKLY CONSTRUCTION UPDATE**

Utilities & Infrastructure Services  
Services d'utilité publique et d'infrastructure  
(506) 658-4455 / [service@saintjohn.ca](mailto:service@saintjohn.ca)  
<http://www.saintjohn.ca>

**Construction Update/Nouvelles hebdomadaires July 18, 2024/ le 18 juillet 2024**





**Drive with Caution or Use Alternate Routes  
Police Will Be Monitoring Traffic  
Expect Traffic Interruptions**

**Conduisez prudemment ou utilisez un de recharg  
La police surveillera la circulation  
S'attendre à des interruptions de la**

**CITY OF SAINT JOHN PROJECTS**

<p><b>NEW</b></p> <p><b><u>Contract 2023-26: Charlotte Street (Union Street to King Square South) Storm Sewer Installation and Street Reconstruction</u></b>  <b>July 17, 2024</b> – The work generally involves storm sewer installation and street reconstruction including the installation of new concrete curb, new concrete sidewalks, a new bike lane, new traffic signal infrastructure, and new asphalt pavement.</p> <p>Beginning July 19<sup>th</sup>, the intersection of Union Street and Charlotte Street will be closed to traffic for an approximate duration of 2 weeks. Following this, work will progress down Charlotte Street.</p> <p>Local access will be maintained but delays should be expected. Please obey traffic signage or choose an alternate route.</p> <p><b>Anticipated Completion: October 31, 2024</b></p>	<p><b>NOUVEAU</b></p> <p><b><u>Contrat 2023-2026 : Installation d'égouts pluviaux et reconstruction de la rue Charlotte (de la rue Union à la place King Sud)</u></b>  <b>17 juillet 2024</b> – Les travaux consistent généralement en l'installation d'un réseau d'égouts pluviaux et en la reconstruction de la rue, y compris l'installation de nouvelles bordures en béton, de nouveaux trottoirs en béton, une nouvelle piste cyclable, une nouvelle infrastructure de signalisation routière et un nouveau revêtement en asphalte.</p> <p>À partir du 19 juillet, l'intersection de la rue Union et de la rue Charlotte sera fermée à la circulation pour une durée approximative de 2 semaines. Par la suite, les travaux se poursuivront sur la rue Charlotte.</p> <p>L'accès local sera maintenu, mais des retards sont à prévoir. Veuillez respecter la signalisation routière ou choisir un itinéraire alternatif.</p> <p><b>Date d'achèvement prévue : Le 31 octobre 2024</b></p>
<p><b>CONTINUING:</b></p> <p><b><u>2023-23 Millidge Avenue Boat Ramp Rehabilitation Project</u></b></p> <p><b>July 4, 2024</b>- The scope of work for this project includes the removal and replacement of the existing asphalt boat launch with a new concrete boat launch. The new launch will be fitted with floating docks and an aluminum pedestrian gangway.</p> <p>During construction, water access at the end of</p>	<p><b>ENCOURS:</b></p> <p><b><u>Projet de réhabilitation de la rampe à bateau Millidge avenue 2023-23.</u></b></p> <p><b>Le 4 juillet 2024</b> -Le champ d'action de ce projet comprend le retrait et le remplacement de la rampe à bateau en asphalte existante par une nouvelle rampe en béton. Le nouveau lancement sera équipé de quais flottants et d'une passerelle piétonne en aluminium.</p> <p>Pendant les travaux, l'accès à l'eau au bout de</p>

<p>Millidge Avenue will not be permitted. The project area is north of the intersection with Kennebecasis Drive and is a dead end with respect to traffic. All residential access will be maintained.</p> <p><b>Anticipated Completion: September 2024</b></p>	<p>Millidge avenue ne sera pas autorisé. La zone du projet se trouve au nord de l'intersection avec Kennebecasis drive et est un cul-de-sac en ce qui concerne la circulation. Tous les accès résidentiels seront maintenus.</p> <p><b>Achèvement prévu : septembre 2024</b></p>
<p><b><u>Contract 2022-19: One Mile Lift Station and Egbert Street Force Main</u></b></p> <p>Construction of a new lift station building and underground piping on Rothesay Avenue, as well as installation of a new underground force main on Egbert Street.</p> <p><b>Westbound traffic on Rothesay Ave. remains reduced to one lane at the One Mile Overpass. Eastbound traffic on Thorne Ave. remains reduced to one lane at Egbert St. Motorists are asked to follow detour signage to access Egbert St. businesses.</b></p> <p>Motorists are encouraged to reduce speed and watch for workers present in the construction zone.</p> <p><b>Anticipated completion: December 13<sup>rd</sup>, 2024</b></p>	<p><b><u>Contrat 2022-19 : Station de relevage One Mile et conduite de refoulement de la rue Egbert</u></b></p> <p>Construction d'une nouvelle station de relevage et de canalisations souterraines sur l'avenue Rothesay, et installation d'une nouvelle conduite de refoulement souterraine sur la rue Egbert.</p> <p><b>La circulation en direction ouest sur l'avenue Rothesay reste réduite à une voie au passage de One Mile. La circulation en direction est sur l'avenue Thorne demeure réduite à une voie à la rue Egbert. Les automobilistes sont priés de suivre les panneaux de déviation pour accéder aux entreprises de la rue Egbert.</b></p> <p>Les automobilistes sont encouragés à réduire la vitesse et à surveiller les travailleurs présents dans la zone de construction</p> <p><b>Achèvement prévu : Le 13 decembre 2024</b></p>
<p><b><u>2023-28 Charlotte Street (King Sq. S. to Princess Street) – Street Reconstruction.</u></b></p> <p><b>June 17, 2024</b> - Work generally includes new buried electrical and telecommunications, sidewalk, brick medians, curb and asphalt. Thru traffic will not be permitted, and motorists are asked to follow the detour signage</p> <p><b>Anticipated completion August 15, 2024</b></p>	<p><b><u>2023-28 rue Charlotte (de la rue king's square à la rue princess) - Reconstruction de rue.</u></b></p> <p><b>17 juin 2024</b> : Les travaux comprennent généralement l'enfouissement de nouvelles installations électriques et de télécommunications, la construction de trottoirs, de terre-pleins en briques, de bordures et d'asphalte. La circulation de transit ne sera pas autorisée et les automobilistes sont priés de suivre les panneaux de détour.</p> <p><b>Achèvement prévu le 15 août 2024</b></p>
<p><b><u>Contract 2023-13: St. Paul Street (Winter Street to End)</u></b></p> <p><b>May 27, 2024</b> - The work generally involves watermain, sanitary and storm sewer mains and full street reconstruction street reconstruction. Local access will be maintained; detour routes will be in place. Please obey traffic signage or choose an alternate route.</p>	<p><b><u>Contrat 2023-13 : Rue St. Paul (de la rue Winter à la fin)</u></b></p> <p><b>Le 27 mai 2024</b> - Les travaux comprennent généralement le renouvellement des conduites principales d'eau, des égouts sanitaires et pluviaux, ainsi que la reconstruction complète de la rue. L'accès local sera maintenu; des itinéraires de déviation seront en place. Veuillez respecter les panneaux de signalisation routière ou choisir un</p>

<p><b>Anticipated Completion: September 2024</b></p>	<p>autre itinéraire.</p> <p><b>Àchèvement prévu : septembre 2024</b></p>
 <p><b><u>June 3, 2024, MARSH CREEK NO.1 BRIDGE (M116) - CITY OF SAINT JOHN EASTBOUND &amp; WESTBOUND LANE CLOSURES</u></b></p> <p>The Department of Transportation and Infrastructure wishes to advise the motoring public of the following single lane closures on the Marsh Creek Bridge No. 1 (M116) in the City of Saint John. Starting on <b>Monday, June 3, 2024</b>, the eastbound lanes, will be reduced to one lane and the duration of this closure will be approximately 2 weeks. On <b>Monday, June 17, 2024</b>, the westbound lanes will be reduced to one lane and the duration of this closure will also be approximately 2 weeks.</p> <p>These lane closures are necessary for maintenance and repairs to be carried out to the bridge. Construction signage will be in place.</p> <p>The Department of Transportation &amp; Infrastructure apologizes for any inconvenience this may cause. The department reminds motorist to reduce speed and drive safely.</p>	 <p><b><u>3 juin, 2024 LE PONT MARSH CREEK NO.1 (M116) - VILLE DE SAINT JOHN FERMETURE DE VOIES EN DIRECTION EST ET OUEST</u></b></p> <p>Le ministère des Transports et de l'Infrastructure souhaite informer les automobilistes des prochaines fermetures de voies sur le pont n° 1 de Marsh Creek (M116), dans la ville de Saint John. À compter du <b>lundi 3 juin 2024</b>, les voies en direction est seront réduites à une seule voie et la durée de cette fermeture sera d'environ 2 semaines. Le <b>lundi 17 juin 2024</b>, les voies en direction ouest seront réduites à une seule voie et la durée de cette fermeture sera également d'environ 2 semaines.</p> <p>Ces fermetures de voies sont nécessaires à l'entretien et aux réparations du pont. Une signalisation de construction sera mise en place.</p> <p>Le ministère des Transports et de l'Infrastructure s'excuse pour tout inconfort que cela pourrait causer. Le département rappelle aux automobilistes de réduire leur vitesse et de conduire prudemment.</p>
<p><b><u>Contract 2022-13: Charlotte Street (St. James Street to Lower Cove Loop) and St. James Street (Germain Street to Charlotte Street) – Street Reconstruction</u></b></p> <p><b>May 23, 2024</b> – The work generally involves the renewal of the water mains and sanitary and storm sewer mains and full street reconstruction on Charlotte Street from St. James Street to Lower Cove Loop and on St. James Street from Germain Street to Charlotte Street. Local access will be maintained but delays should be expected. Please obey traffic signage or choose an alternate route.</p> <p><b>Anticipated Completion: October 31, 2024</b></p>	<p><b><u>Contrat 2022-13 : Rue Charlotte (de la rue St. James à Lower Cove Loop) et rue St. James (de la rue Germain à la rue Charlotte) - Reconstruction de rue</u></b></p> <p><b>Le 23 mai 2024</b> - Les travaux comprennent généralement le renouvellement des conduites d'eau et des conduites principales d'eau et des égouts sanitaires et pluviaux et la reconstruction complète de la rue Charlotte, de la rue St. James à Lower Cove Loop, et de la rue St. James, de la rue Germain à la rue Charlotte. L'accès local sera maintenu, mais l'on pourrait s'attendre à des ralentissements. Veuillez respecter les panneaux de signalisation routière ou choisir un autre itinéraire.</p> <p><b>Àchèvement prévu : Le 31 octobre 2024</b></p>
	

<p><b><u>Traffic Advisory – Harbour Bridge</u></b></p> <p>The Saint John Harbour Bridge will be reduced to one lane of traffic in each direction from <b>April 2, 2024</b>, until <b>November 30, 2024</b>, to allow for the continuation of multi-phase work on the project.</p> <p>During this work, the Westbound lanes and on-ramp to the bridge from Chesley Drive will be closed to traffic.</p> <p>Eastbound lanes and the off-ramp from bridge to Chesley Drive will remain open with one lane of traffic movement in each direction maintained on the eastbound side of the bridge.</p> <p>Delays are expected for traffic in both directions approaching the bridge during this period.</p> <p>Motorists are encouraged to reduce speed and watch for workers present in the construction zone.</p> <p>The department appreciates the public's patience. Please continue to check <a href="#"><u>@brunswick511</u></a> for further updates.</p>	<p><b><u>Avis de circulation – pont Harbour</u></b></p> <p>Le pont du port de Saint John sera réduit à une voie de circulation dans chaque direction du mardi <b>2 avril</b> au <b>30 novembre 2024</b>, afin de permettre la poursuite des travaux.</p> <p>Pendant ces travaux, les voies en direction de l'ouest et la rampe d'accès au pont depuis Chesley Drive seront fermées à la circulation.</p> <p>Les voies en direction de l'est et la rampe de sortie du pont vers Chesley Drive resteront ouvertes avec une voie de circulation dans chaque direction sur le côté est du pont.</p> <p>Des retards sont à prévoir dans les deux sens de circulation à l'approche du pont pendant cette période.</p> <p>Les automobilistes sont invités à réduire leur vitesse et à surveiller les ouvriers présents dans la zone de construction.</p> <p>Le département apprécie la patience du public. Veuillez continuer à consulter <a href="#"><u>@Nbrunswick511</u></a> pour de plus amples informations.</p>
<p><b><u>Contract 2023-04: Tippett Drive – Sanitary Lift Station Modifications</u></b></p> <p>Construction of a new lift station building, underground piping, access road and landscaping as well as removal of the existing lift station building.</p> <p><b>Anticipated completion: July 31st, 2024</b></p>	<p><b><u>Contrat 2023-04 : Promenade Tippett – Modifications du poste de relèvement sanitaire</u></b></p> <p>Construction d'un nouvel édifice du poste de relèvement, de conduites souterraines, d'une voie d'accès et d'aménagement paysager, ainsi que la démolition de l'édifice du poste de relèvement existant.</p> <p><b>Date d'achèvement prévue : Le 31 juillet 2024</b></p>
<p><b><u>Contract 2022-05: Garden Street (City Road to Coburg Street) – Infrastructure Renewal and Street Reconstruction</u></b></p> <p><b>April 29, 2024</b> - Installation of new water main, storm &amp; sanitary sewers, new curb, asphalt, sidewalk and landscaping, new light poles and traffic/pedestrian signals.</p> <p>Garden Street will be closed to traffic. Motorists</p>	<p><b><u>Contrat 2022-05 : Rue Garden (du chemin City à la rue Coburg) – Renouveau de l'infrastructure et reconstruction de la rue</u></b></p> <p><b>29 avril 2024</b> – Installation d'une nouvelle conduite principale, de nouveaux égouts pluviaux et sanitaires, de nouvelles bordures de rue, asphalt, trottoirs et aménagement paysager, de nouveaux poteaux d'éclairage et de nouveaux feux de circulation et pour piétons.</p> <p>La rue Garden sera fermée à la circulation. On</p>

<p>are asked to avoid this area. Motorists travelling on NB-1 should use either Exit 122 – Saint John Centre or Exit 125 – Bayside Drive / Crown Street.</p> <p>At times, City Road will be reduced to a single lane of alternating traffic. Please obey all traffic signage and choose an alternate route if possible.</p> <p><b>Anticipated completion: November 15, 2024</b></p>	<p>demande aux automobilistes d'éviter ce secteur. Les automobilistes se déplaçant sur la route NB-1 doivent emprunter soit la sortie 122 – Saint John Centre, soit la sortie 125 – Promenade Bayside / rue Crown.</p> <p>À certains moments, le nombre de voies sur le chemin City sera réduit à une seule voie de circulation en alternance. Veuillez respecter toute la signalisation de circulation et choisir un itinéraire de rechange dans la mesure du possible.</p> <p><b>Date d'achèvement prévue : 15 novembre 2024</b></p>
<p><b><u>Contract 2023-12: Sydney Street (St. James Street to Queen Square North) – Street Reconstruction</u></b></p> <p><b>May 6, 2024</b> – The work generally involves the renewal of the watermain and sanitary and storm sewer mains and full street reconstruction on Sydney Street from St. James Street to Queen Square North. Local access will be maintained but delays should be expected. Please obey traffic signage or choose an alternate route.</p> <p><b>Anticipated Completion: September 15, 2024</b></p>	<p><b><u>Contrat 2023-12 : Rue Sydney (rue St. James à Queen Square Nord) – Reconstruction de rue</u></b></p> <p><b>Le 6 mai 2024</b> – Les travaux comprennent généralement le renouvellement des conduites principales d'eau et des égouts sanitaires et pluviaux ainsi que la reconstruction complète sur la rue Sydney, de la rue St. James à la Queen Square North. L'accès local sera maintenu, mais l'on pourrait s'attendre à des ralentissements. Veuillez respecter les panneaux de signalisation routière ou choisir un autre itinéraire.</p> <p><b>Achèvement prévu : 15 septembre 2024</b></p>
<p><b><u>Contract -2024-06 Asphalt Resurfacing 2024</u></b></p> <p><b>May 23, 2024</b> – Wyatt Crescent</p> <p><b>Anticipated Completion: July 31st, 2024</b></p> <p><b>May 30, 2024</b> – Woodhaven Drive, Noel Avenue and Heather Way.</p> <p><b>Anticipated Completion: July 31st, 2024</b></p> <p><b>May 30, 2024</b> – Summit Drive</p> <p><b>Anticipated Completion: July 31st, 2024</b></p> <p><b>May 30, 2024</b> – Woodward Ave</p> <p><b>Anticipated Completion: July 31st, 2024</b></p> <p><b>June 18, 2024</b> – Westfield Road (Mellinger Crescent to Martinon Bypass.</p> <p><b>Anticipated Completion: July 31st, 2024</b></p>	<p><b><u>Contrat – 2024-06 Resurfacement de l'asphalte 2024</u></b></p> <p><b>Le 23 mai 2024</b> – crescent Wyatt</p> <p><b>Achèvement prévu : Le 31 juillet 2024</b></p> <p><b>Le 30 mai 2024</b> –promenade Woodhaven, avenue Noel et Heather Way</p> <p><b>Achèvement prévu : Le 31 juillet 2024</b></p> <p><b>Le 30 mai 2024</b> – promenade Summit,</p> <p><b>Achèvement prévu : 31 juillete 2024</b></p> <p><b>Le 30 mai 2024-</b> avenue Woodward</p> <p><b>Achèvement prévu :31 juillete 2024</b></p> <p><b>18 juin 2024</b> – chemin Westfield (crescent Mellinger à Martinon la route de contournement)</p> <p><b>Achèvement prévu : Le 31 juillet 2024</b></p>

--	--